PATRIMONIO ETNOGRÁFICO
HORREOS

denominación: **HÓRREO**
dirección: **CAMÍN DE LA CUESTA DE GIL**
distrito / Parroquia: **LEORIO**

HO-550-I
referencia

Nivel 1. PROTECCIÓN INTEGRAL
nivel de protección





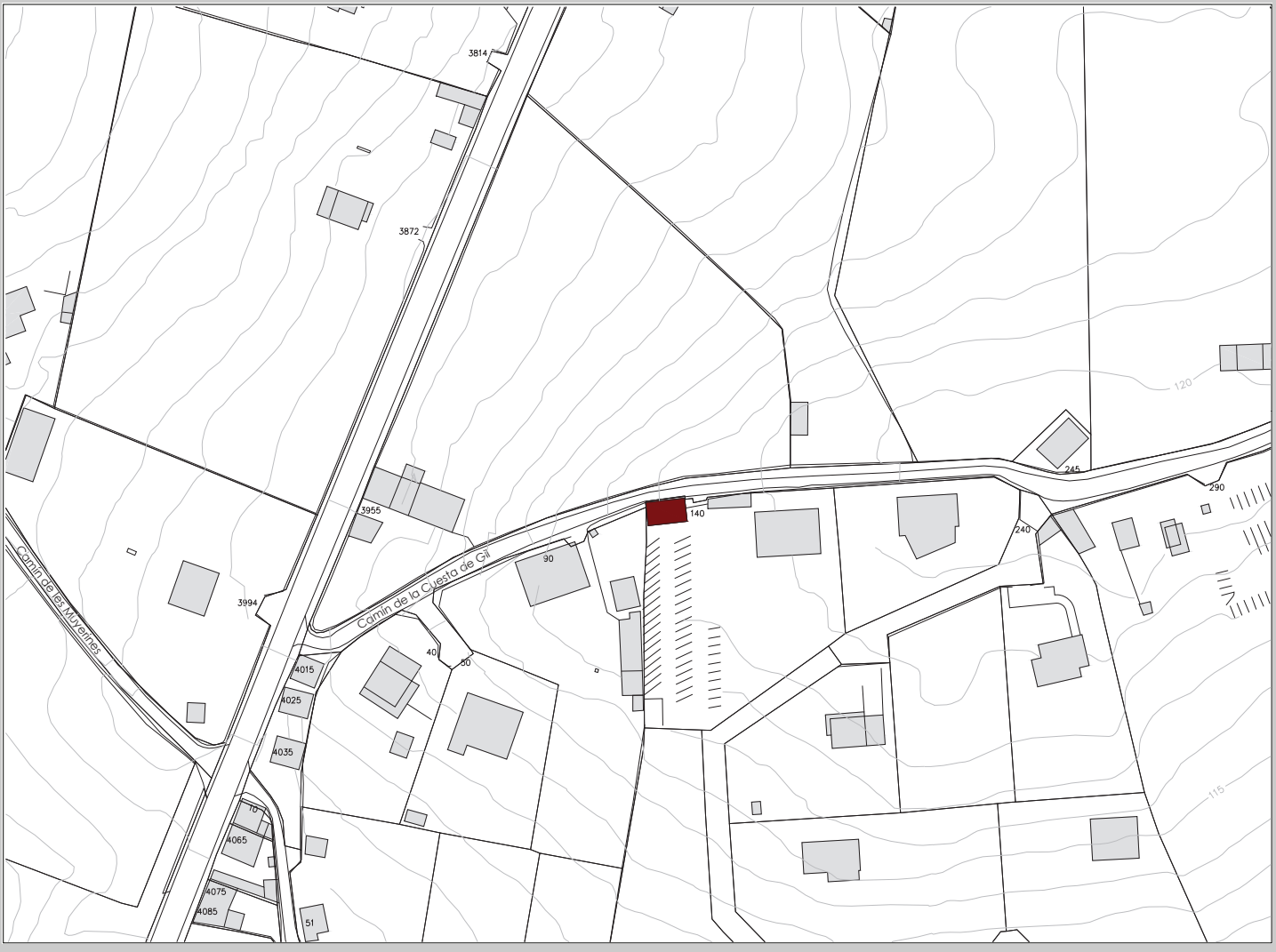

La autenticidad de este documento puede ser comprobada mediante el CEV: **12431371116506753143** en *www.gijon.es/cev*

PATRIMONIO ETNOGRÁFICO
HORREOS
APROBACIÓN DEFINITIVA - 2019

denominación: **HÓRREO**
dirección: **CAMÍN DE LA CUESTA DE GIL**
distrito: **LEORIO**

HO-550-I
referencia

DETERMINACIONES DEL CATÁLOGO URBANÍSTICO

nivel de protección: **Nivel 1. PROTECCIÓN INTEGRAL**
categoría de protección: Bien incluido en el Catálogo Urbanístico a iniciativa Municipal en aplicación de los criterios establecidos en la Ley 1/2001
Con carácter general se le aplicará el régimen establecido en el documento de normativa para la situación 1.

INFORMACIÓN (sin efectos normativos)

DATOS DE REFERENCIA

distrito	Leorio
barrio	Mareo De Baxo
polígono	63
parcela	94
dirección	Camín de la Cuesta de Gil
referencia catastral	52024A06300094
referencia del Catálogo Urbanístico del año 2010	LEOR-MAAB-H-10

CARACTERÍSTICAS DE LA EDIFICACIÓN

tipología edificatoria	hórreo
estilo arquitectónico	arquitectura tradicional
datación estimada	XX
año construcción estimado	-
antiguedad estimada	-
estado de conservación general	bueno

SUPERFICIES

superficie de la parcela	3602 m^2
superficie construida sobre rasante	2031 m^2c
superficie construida bajo rasante	0 m^2c
superficie construida total	2031 m^2c

AFECCIÓN DE ÁMBITOS

Zona Arqueológica	-
Entorno del Camino de Santiago	-
Otras afecciones	-

OBSERVACIONES Y COMENTARIOS

La superficie construida corresponde a la total existente en toda la parcela de acuerdo con los datos de catastro.

ANEXO FOTOGRÁFICO



La autenticidad de este documento puede ser comprobada mediante el CEV: **12431371116506753143** en *www.gijon.es/cev*