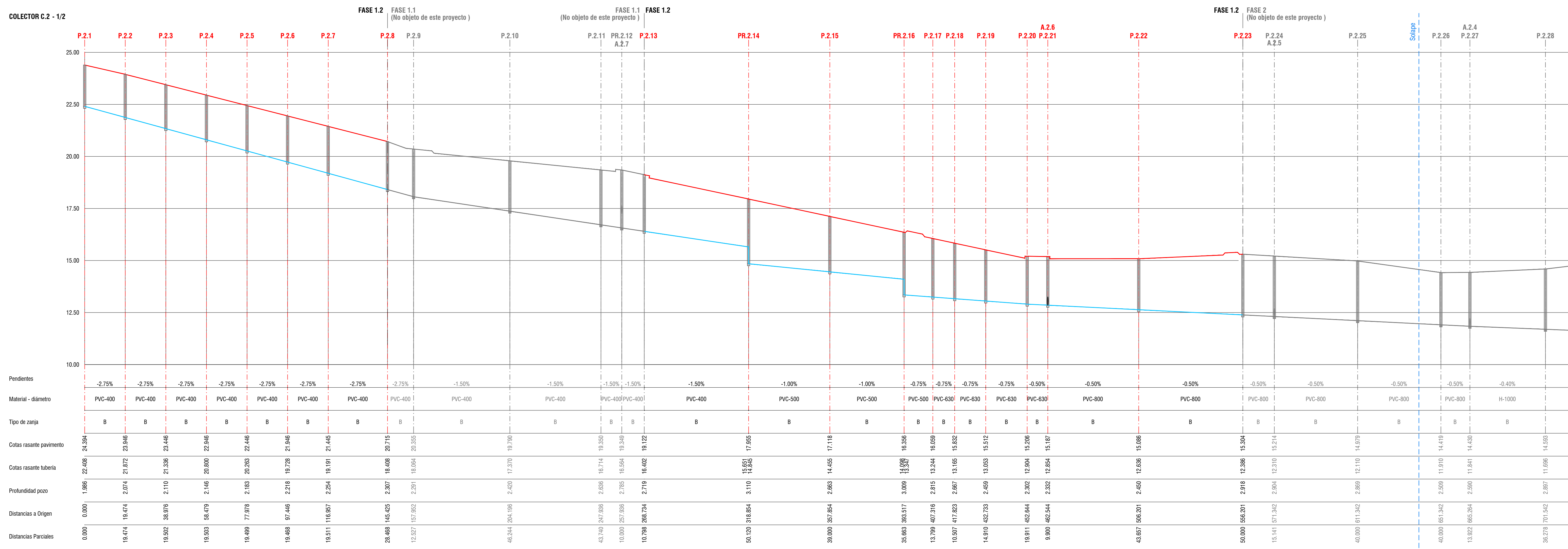
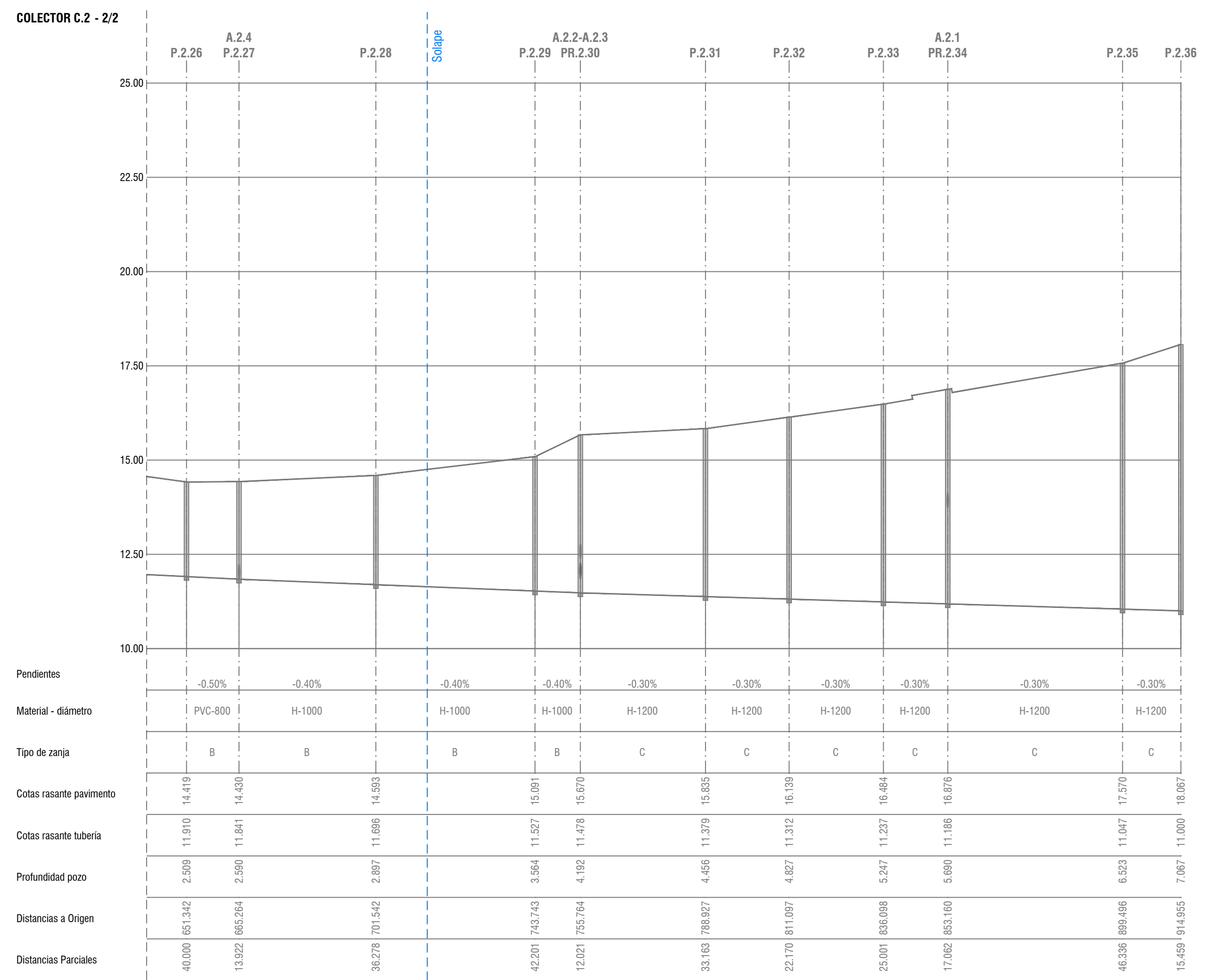


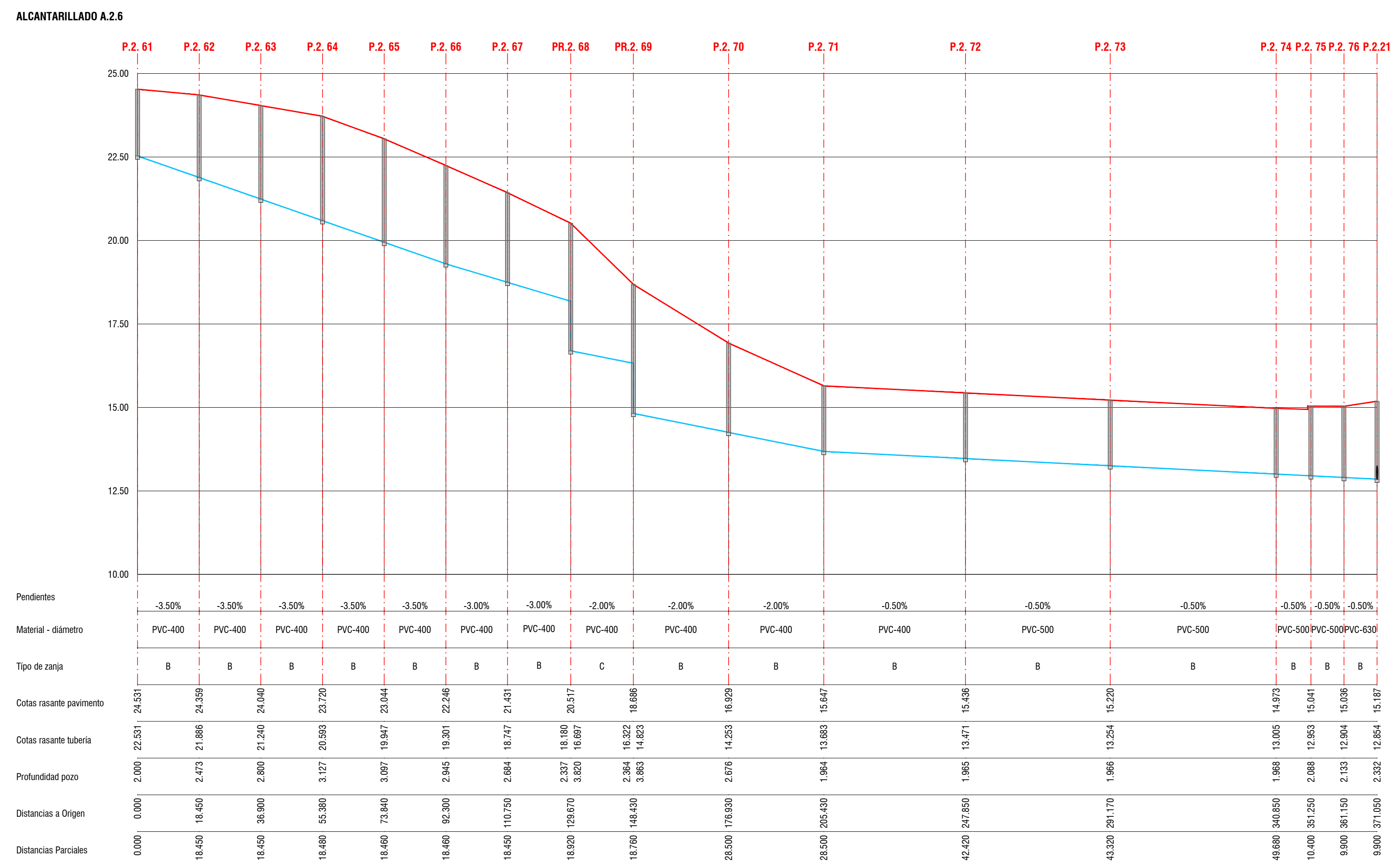
COLECTOR C.2 - 1/2



COLECTOR C.2 - 2/2



ALCANTARILLADO A.2.6



Red de evacuación de aguas pluviales
Perfiles longitudinales

Horizontal 1:1000/Vertical 1:100 (A1) - Horizontal 1:2000/Vertical 1:200 (A3)

FASE 1.2
PROYECTO DE URBANIZACIÓN APP-PCTG LA PECUARIA
MILLA DEL CONOCIMIENTO MARGARITA SALAS

REDACTORES:

 Pablo Garcimartín García Colegiado nº 18074 ICCP
 Natalia Bagán Aznar Colegiado nº 24.489 ICCP

PROPIEDAD:

COMPAS CONSULTORES

RUEDA Y VEGA ARQUITECTOS

paisaje transversal

08.4
 HOJA 1 DE 1
 JULIO 2022
 GJON/XIXON
 (ASTURIAS)

La autenticidad de este documento puede ser comprobada mediante el CEV: 141612256627253212 en www.gijon.es/cev